



ที่ ลต (นม) ๐๐๐๒/ว ๑ ๘



สำนักงานคณะกรรมการการเลือกตั้ง  
ประจำจังหวัดนครราชสีมา  
๕๕๕ หมู่ ๑๕ ตำบลจอหอ  
อำเภอเมืองนครราชสีมา  
จังหวัดนครราชสีมา ๓๐๐๐๐

๓ มีนาคม ๒๕๖๖

เรื่อง ขอความร่วมมือประชาสัมพันธ์ประกาศรูปแบบการแบ่งเขตเลือกตั้งสมาชิกสภาผู้แทนราษฎร  
เพื่อรับฟังความคิดเห็นของพรรคการเมืองและประชาชนในจังหวัด

เรียน องค์กรปกครองส่วนท้องถิ่น ทุกแห่ง

สิ่งที่ส่งมาด้วย ประกาศรูปแบบการแบ่งเขตเลือกตั้งสมาชิกสภาผู้แทนราษฎรจังหวัดนครราชสีมา ๓ รูปแบบ  
จำนวน ๑ ชุด

ด้วยคณะกรรมการการเลือกตั้งได้มีประกาศคณะกรรมการการเลือกตั้ง เรื่อง จำนวนสมาชิกสภาผู้แทนราษฎรแบบแบ่งเขตเลือกตั้งและเขตเลือกตั้งของแต่ละจังหวัดจะมี ประกาศ ณ วันที่ ๓ มีนาคม ๒๕๖๖ และผู้อำนวยการการเลือกตั้งประจำจังหวัดนครราชสีมาได้มีประกาศผู้อำนวยการการเลือกตั้งประจำจังหวัดนครราชสีมา เรื่อง รูปแบบการแบ่งเขตเลือกตั้งสมาชิกสภาผู้แทนราษฎรแบบแบ่งเขตเลือกตั้งของจังหวัดนครราชสีมา จำนวน ๓ รูปแบบ เพื่อรับฟังความคิดเห็นของพรรคการเมืองและประชาชนในจังหวัดภายในระยะเวลา ๑๐ วัน นับแต่วันปิดประกาศ (ภายในวันที่ ๑๓ มีนาคม ๒๕๖๖) โดยให้ปิดไว้ ณ สำนักงานคณะกรรมการการเลือกตั้งประจำจังหวัดนครราชสีมา ศาลากลางจังหวัด ที่ว่าการอำเภอ สำนักงานเทศบาลที่ทำการองค์การบริหารส่วนตำบล และให้เผยแพร่ในเว็บไซต์ของสำนักงานคณะกรรมการการเลือกตั้งประจำจังหวัดนครราชสีมา รวมทั้งประชาสัมพันธ์ผ่านสื่อชนิดต่างๆ ด้วย

ดังนั้น เพื่อให้การแบ่งเขตเลือกตั้งสมาชิกสภาผู้แทนราษฎรเพื่อรับฟังความคิดเห็นของพรรคการเมืองและประชาชน เป็นไปตามระเบียบที่คณะกรรมการการเลือกตั้งกำหนด สำนักงานคณะกรรมการการเลือกตั้งประจำจังหวัดนครราชสีมา จึงขอความร่วมมือมายังท่าน ได้ประชาสัมพันธ์ประกาศรูปแบบการแบ่งเขตเลือกตั้งสมาชิกสภาผู้แทนราษฎรของจังหวัดนครราชสีมาให้ทราบโดยทั่วกัน รายละเอียดปรากฏตามสิ่งที่ส่งมาด้วย

จึงเรียนมาเพื่อโปรดพิจารณาให้ความอนุเคราะห์ต่อไปด้วย จักขอบคุณยิ่ง

ขอแสดงความนับถือ

พันตำรวจโท

(ระพีพงษ์ จิรพัฒนาลักษณ์)

ผู้อำนวยการการเลือกตั้งประจำจังหวัดนครราชสีมา

กลุ่มงานจัดการเลือกตั้งและการมีส่วนร่วม

โทรศัพท์ ๐ ๔๔๗๕ ๖๗๓๐

โทรสาร ๐ ๔๔๗๕ ๖๗๓๔



ประกาศผู้อำนวยการการเลือกตั้งประจำจังหวัดนครราชสีมา  
เรื่อง รูปแบบการแบ่งเขตเลือกตั้งสมาชิกสภาผู้แทนราษฎรแบบแบ่งเขตเลือกตั้ง  
ของจังหวัดนครราชสีมา

ด้วยคณะกรรมการการเลือกตั้งได้มีประกาศคณะกรรมการการเลือกตั้ง เรื่อง จำนวนสมาชิกสภาผู้แทนราษฎรแบบแบ่งเขตเลือกตั้งและเขตเลือกตั้งของแต่ละจังหวัดจะมี ประกาศ ณ วันที่ ๓ มีนาคม ๒๕๖๖

อาศัยอำนาจตามความในข้อ ๔๓ ของระเบียบคณะกรรมการการเลือกตั้งว่าด้วยการเลือกตั้งสมาชิกสภาผู้แทนราษฎร พ.ศ. ๒๕๖๖ จึงประกาศรูปแบบการแบ่งเขตเลือกตั้งสมาชิกสภาผู้แทนราษฎรแบบแบ่งเขตเลือกตั้ง จังหวัดนครราชสีมา เพื่อรับฟังความคิดเห็นของพรรคการเมืองและประชาชนในจังหวัดนครราชสีมา ดังต่อไปนี้

๑. รูปแบบการแบ่งเขตเลือกตั้งสมาชิกสภาผู้แทนราษฎรแบบแบ่งเขตเลือกตั้ง จังหวัดนครราชสีมา จำนวน ๓ รูปแบบ ตามเอกสารและแผนที่แนบท้ายประกาศฉบับนี้

๒. พรรคการเมืองพรรคใดหรือประชาชนผู้ใด มีข้อคิดเห็นหรือข้อเสนอแนะเกี่ยวกับรูปแบบการแบ่งเขตเลือกตั้งสมาชิกสภาผู้แทนราษฎรแบบแบ่งเขตเลือกตั้ง จังหวัดนครราชสีมา ให้แสดงความคิดเห็นหรือข้อเสนอแนะต่อผู้อำนวยการการเลือกตั้งประจำจังหวัดนครราชสีมา ภายในระยะเวลา ๑๐ วันนับแต่วันปิดประกาศ (ภายในวันที่ ๑๓ มีนาคม ๒๕๖๖) โดยจัดส่งความคิดเห็นหรือข้อเสนอแนะเป็นหนังสือไปยังสำนักงานคณะกรรมการการเลือกตั้งประจำจังหวัดนครราชสีมา ที่อยู่เลขที่ ๕๕๕ หมู่ที่ ๑๕ ตำบลจอหอ อำเภอเมืองนครราชสีมา จังหวัดนครราชสีมา ๓๐๐๐๐ หรือทางโทรสารหมายเลข ๐ ๔๔๗๕ ๖๗๓๔ หรือทางไปรษณีย์อิเล็กทรอนิกส์ (E-mail) [nakhonrat@ect.go.th](mailto:nakhonrat@ect.go.th)


๓. ในกรณีพรรคการเมือง หน่วยงานของรัฐ หรือบุคคลใด ต้องการรูปแบบการแบ่งเขตเลือกตั้งที่ปิดประกาศไว้ ให้ขอคัดสำเนาจากสำนักงานคณะกรรมการการเลือกตั้งประจำจังหวัดนครราชสีมา โดยเสียค่าใช้จ่ายเองตามวิธีการที่สำนักงานคณะกรรมการการเลือกตั้งประจำจังหวัดนครราชสีมา กำหนด หรือสามารถดาวน์โหลดได้ที่เว็บไซต์ <https://www.ect.go.th/nakhonratchasima> เมนูมีมติมีเดีย /สื่อประชาสัมพันธ์จังหวัด โดยไม่เสียค่าใช้จ่าย

๔. รูปแบบการแบ่งเขตเลือกตั้งตามข้อ ๑ ปิดประกาศไว้ ณ สำนักงานคณะกรรมการ  
การเลือกตั้งประจำจังหวัดนครราชสีมา ศาลากลางจังหวัดนครราชสีมา ที่ว่าการอำเภอ สำนักงานเทศบาล  
ที่ทำการองค์การบริหารส่วนตำบล และเผยแพร่ผ่านเว็บไซต์ <https://www.ect.go.th/nakhonratchasima>

จึงประกาศให้ทราบโดยทั่วกัน

ประกาศ ณ วันที่ ๓ มีนาคม พ.ศ. ๒๕๖๖

พันตำรวจโท



(ระพีพงษ์ จิรพัฒนาลักษณ์)

ผู้อำนวยการการเลือกตั้งประจำจังหวัดนครราชสีมา



เขต เลือกตั้งที่	พื้นที่ประกอบด้วย	จำนวนราษฎร ในเขตเลือกตั้ง (คน)	ผลต่าง จากจำนวน เฉลี่ยราษฎร ต่อ ส.ส. ๑ คน ในจังหวัด	คิดเป็น ร้อยละ	หมายเหตุ
๔	๑) อำเภอสูงเนิน ๒) อำเภอขามทะเลสอ ๓) อำเภอโนนไทย (เฉพาะ) ตำบลค้ำพลู ตำบลบ้านวัง ตำบลสำโรง และตำบลปลีงก์ ๔) อำเภอพระทองคำ (ยกเว้น) ตำบลมาบกราด และตำบลทัพรั้ง	๘๕,๐๓๒ ๓๐,๒๖๙ ๒๔,๖๑๑ ๒๔,๓๙๗  รวม ๑๖๔,๓๐๙	๒๓๘	๐.๑๔	
๕	๑) อำเภอโนนสูง ๒) อำเภอเฉลิมพระเกียรติ	๑๒๔,๒๓๑ ๓๖,๐๑๑ รวม ๑๖๐,๒๔๒	-๓,๘๒๙	-๒.๓๓	
๖	๑) อำเภอบัวใหญ่ ๒) อำเภอแก้งสนามนาง ๓) อำเภอสีดา ๔) อำเภอบัวลาย	๘๐,๖๐๗ ๓๖,๔๗๔ ๒๓,๕๙๕ ๒๓,๘๑๕ รวม ๑๖๔,๔๙๑	๔๒๐	๐.๒๕	
๗	๑) อำเภอประทาย ๒) อำเภอโนนแดง ๓) อำเภอลำทะเมนชัย ๔) อำเภอเมืองยาง	๗๖,๘๔๓ ๒๕,๐๐๐ ๓๒,๕๐๔ ๒๗,๖๖๐ รวม ๑๖๒,๐๐๗	-๒,๐๖๔	-๑.๒๖	
๘	๑) อำเภอพิมาย (ยกเว้น) ตำบลสัมฤทธิ์ ตำบลชีวาน ตำบลกระเบื้องใหญ่ และ ตำบลท่าหลวง ๒) อำเภอชุมพวง (ยกเว้น) ตำบลโนนตูม และตำบลลาดไทร	๑๐๑,๒๐๘  ๖๒,๗๓๐ รวม ๑๖๓,๙๓๘	-๑๓๓	-๐.๐๘	

เขต เลือกตั้งที่	พื้นที่ประกอบด้วย	จำนวนราษฎร ในเขตเลือกตั้ง (คน)	ผลต่าง จากจำนวน เฉลี่ยราษฎร ต่อ ส.ส. ๑ คน ในจังหวัด	คิดเป็น ร้อยละ	หมายเหตุ
๙	๑) อำเภอห้วยแถลง ๒) อำเภอจักราช ๓) อำเภอชุมพวง (เฉพาะ) ตำบลโนนตูม และตำบลลาดไทร	๗๖,๐๓๑ ๗๑,๔๕๒ ๑๙,๖๒๖  รวม ๑๖๗,๑๐๙	๓,๐๓๘	๑.๘๕	
๑๐	๑) อำเภอโชคชัย ๒) อำเภอครบุรี (ยกเว้น) ตำบลมาบตะโกเอน ตำบลตะแบกบาน ตำบลลำเพี้ยก ตำบลโคกกระชาย และ ตำบลสระวานพระยา ๓) อำเภอเมืองนครราชสีมา (เฉพาะ) ตำบลหนองระเวียง และตำบลพะเนา	๘๓,๕๑๖ ๖๑,๕๕๙     รวม ๑๖๓,๖๑๐	-๔๖๑	-๐.๒๘	
๑๑	๑) อำเภอหนองบุญมาก ๒) อำเภอเสิงสาง ๓) อำเภอครบุรี (เฉพาะ) ตำบลมาบตะโกเอน ตำบลตะแบกบาน ตำบลลำเพี้ยก ตำบลโคกกระชาย และตำบลสระวานพระยา	๖๐,๕๕๐ ๗๐,๐๓๓ ๓๔,๓๖๕   รวม ๑๖๔,๙๔๘	๘๗๗	๐.๕๓	
๑๒	๑) อำเภอปักธงชัย ๒) อำเภอวังน้ำเขียว	๑๑๕,๖๖๗ ๔๕,๕๗๘ รวม ๑๖๑,๒๔๕	-๒,๘๒๖	-๑.๗๒	
๑๓	๑) อำเภอสีคิ้ว ๒) อำเภอปากช่อง (เฉพาะ) ตำบลวังไทร ตำบลคลองม่วง ตำบลวังกะทะ และตำบลโป่งตาลอง	๑๒๓,๙๐๒ ๓๖,๙๓๗ รวม ๑๖๐,๘๓๙	-๓,๒๓๒	-๑.๙๗	

เขตเลือกตั้งที่	พื้นที่ประกอบด้วย	จำนวนราษฎร ในเขตเลือกตั้ง (คน)	ผลต่าง จากจำนวน เฉลี่ยราษฎร ต่อ ส.ส. ๑ คน ในจังหวัด	คิดเป็น ร้อยละ	หมายเหตุ
๑๔	๑) อำเภอปากช่อง (ยกเว้น) ตำบลวังไทร ตำบลคลองม่วง ตำบล วังกระแจะ และตำบลโป่งตาลอง	๑๕๙,๓๓๒	-๔,๗๓๙	-๒.๘๙	
๑๕	๑) อำเภอด่านขุนทด ๒) อำเภอเทพารักษ์ ๓) อำเภอพระทองคำ (เฉพาะ) ตำบลทัพรั้ง และตำบลมาบกราด	๑๒๘,๔๔๐ ๒๕,๓๓๖ ๑๖,๑๘๑ รวม ๑๖๙,๙๕๗	๕,๘๘๖	๓.๕๙	
๑๖	๑) อำเภอคง ๒) อำเภอขามสะแกแสง ๓) อำเภอบ้านเหลื่อม ๔) อำเภอพิมาย (เฉพาะ) ตำบลสัมฤทธิ์ ตำบลชีวาน ตำบลกระเบื้องใหญ่ และ ตำบลท่าหลวง	๗๘,๙๑๖ ๔๒,๘๒๔ ๒๐,๕๓๔ ๒๕,๙๑๒ รวม ๑๖๘,๑๘๖	๔,๑๑๕	๒.๕๑	

**เหตุผลประกอบการเสนอแนะการแบ่งเขตเลือกตั้ง**

**ข้อดี**

๑. พื้นที่ของเขตเลือกตั้งติดต่อกัน และส่วนใหญ่เคยอยู่ในเขตเลือกตั้งเดียวกัน
๒. มีความสะดวกในการคมนาคม
๓. ผลต่างจำนวนราษฎรไม่เกินร้อยละสิบของจำนวนเฉลี่ยต่อสมาชิกสภาผู้แทนราษฎรหนึ่งคนในจังหวัด
๔. มีผลต่างระหว่างเขตเลือกตั้ง มากที่สุดร้อยละ ๓.๕๙ และน้อยที่สุดร้อยละ -๒.๘๙
๕. สรุปลผลต่างระหว่างเขตเลือกตั้งเท่ากับ ๖.๔๘

**ข้อเสีย**

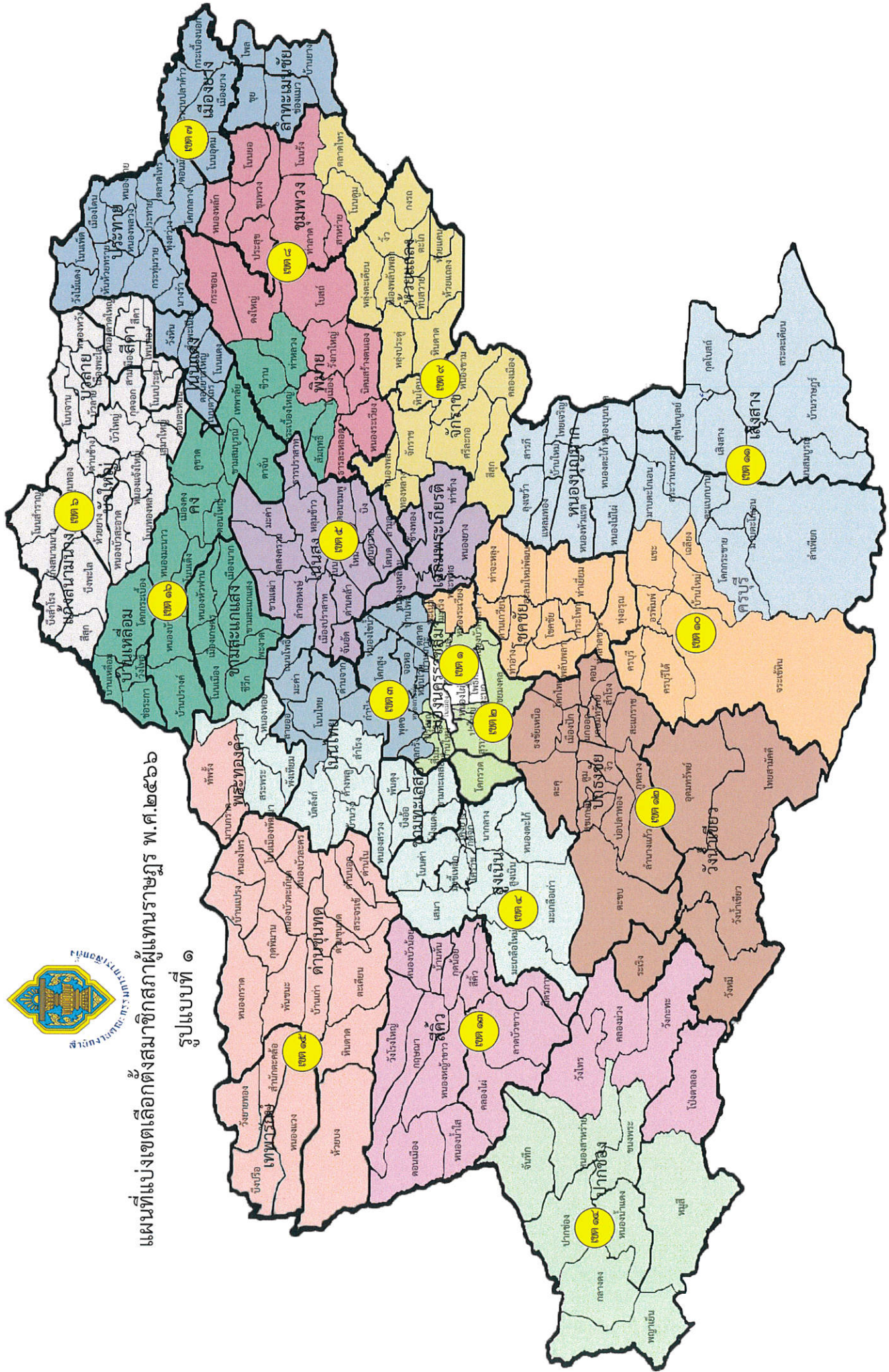
แบ่งพื้นที่อำเภอจำนวน ๗ อำเภอ



คณะกรรมการการเลือกตั้ง  
กรุงเทพมหานคร

# แผนที่แบ่งเขตเลือกตั้งสมาชิกสภาผู้แทนราษฎร พ.ศ.๒๕๖๖

## รูปแบบที่ ๑





เอกสารแนบท้ายประกาศ

จำนวนราษฎรในแต่ละเขตเลือกตั้งของจังหวัดนครราชสีมา

จำนวนราษฎรทั้งหมด ๒,๖๒๕,๑๓๙ คน

จำนวนเฉลี่ยราษฎรต่อสมาชิกสภาผู้แทนราษฎร ๑ คน ในจังหวัดนครราชสีมา เท่ากับ ๑๖๔,๐๗๑ คน

รูปแบบที่ ๒

เขตเลือกตั้งที่	พื้นที่ประกอบด้วย	จำนวนราษฎรในเขตเลือกตั้ง (คน)	ผลต่างจากจำนวนเฉลี่ยราษฎรต่อ ส.ส. ๑ คน ในจังหวัด	คิดเป็นร้อยละ	หมายเหตุ
๑	อำเภอเมืองนครราชสีมา (เฉพาะ) ตำบลในเมือง ตำบลโพธิ์กลาง และตำบลหนองไผ่ล้อม	๑๖๑,๖๙๓	-๒,๓๗๘	-๑.๔๕	
๒	อำเภอเมืองนครราชสีมา (เฉพาะ) ตำบลโคกสูง ตำบลบ้านโพธิ์ ตำบลตลาด ตำบลหนองไข่น้ำ ตำบลบ้านเกาะ ตำบลพะเนา ตำบลมะเริง ตำบลหนองบัวศาลา ตำบลหนองระเวียง ตำบลหัวทะเล และตำบลจอหอ	๑๖๗,๑๔๙	๓,๐๗๘	๑.๘๘	
๓	๑) อำเภอเมืองนครราชสีมา (เฉพาะ) ตำบลโคกกรวด ตำบลปรุใหญ่ ตำบลหนองจะบก ตำบลสุรนารี ตำบลหมื่นไวย ตำบลบ้านใหม่ ตำบลไชยมงคล ตำบลหนองกระทุ่ม ตำบลพลกรัง ตำบลพุดซา และตำบลสีมม ๒) อำเภอโนนไทย (เฉพาะ) ตำบลด่านจาก ตำบลกำบัง และ ตำบลสำโรง	๑๓๘,๗๘๗  ๒๕,๔๑๓  รวม ๑๖๔,๒๐๐	๑๒๙	๐.๐๘	

เขต เลือกตั้งที่	พื้นที่ประกอบด้วย	จำนวนราษฎร ในเขตเลือกตั้ง (คน)	ผลต่าง จากจำนวน เฉลี่ยราษฎร ต่อ ส.ส. ๑ คน ในจังหวัด	คิดเป็น ร้อยละ	หมายเหตุ
๔	๑) อำเภอสูงเนิน ๒) อำเภอขามทะเลสอ ๓) อำเภอโนนไทย (ยกเว้น) ตำบลด่านจาก ตำบลกำแพง และตำบลสำโรง	๘๕,๐๓๒ ๓๐,๒๖๙ ๔๕,๐๓๐  รวม ๑๖๐,๓๓๑	-๓,๗๔๐	-๒.๒๘	
๕	๑) อำเภอโนนสูง ๒) อำเภอเฉลิมพระเกียรติ (ยกเว้น) ตำบลพระพุทธ ตำบลหนองยาง และตำบลหนองสูงเหนือ ๓) อำเภอพิมาย (เฉพาะ) ตำบลสัมฤทธิ์ ตำบลชีวาน ตำบล กระเบื้องใหญ่ และตำบลท่าหลวง	๑๒๔,๒๓๑ ๑๒,๙๗๑  ๒๕,๙๑๒  รวม ๑๖๓,๑๑๔	-๙๕๗	-๐.๕๘	
๖	๑) อำเภอบัวใหญ่ ๒) อำเภอแก่งสนามนาง ๓) อำเภอสีดา ๔) อำเภอบัวลาย	๘๐,๖๐๗ ๓๖,๔๗๔ ๒๓,๕๙๕ ๒๓,๘๑๕  รวม ๑๖๔,๔๙๑	๔๒๐	๐.๒๕	
๗	๑) อำเภอประทาย ๒) อำเภอโนนแดง ๓) อำเภอลำทะเมนชัย ๔) อำเภอเมืองยาง	๗๖,๘๔๓ ๒๕,๐๐๐ ๓๒,๕๐๔ ๒๗,๖๖๐  รวม ๑๖๒,๐๐๗	-๒,๐๖๔	-๑.๒๖	
๘	๑) อำเภอพิมาย (ยกเว้น) ตำบลสัมฤทธิ์ ตำบลชีวาน ตำบลกระเบื้องใหญ่ และ ตำบลท่าหลวง ๒) อำเภอชุมพวง (ยกเว้น) ตำบลโนนตูม และตำบลลาดไทร	๑๐๑,๒๐๘   ๖๒,๗๓๐  รวม ๑๖๓,๙๓๘	-๑๓๓	-๐.๐๘	

เขต เลือกตั้งที่	พื้นที่ประกอบด้วย	จำนวนราษฎร ในเขตเลือกตั้ง (คน)	ผลต่าง จากจำนวน เฉลี่ยราษฎร ต่อ ส.ส. ๑ คน ในจังหวัด	คิดเป็น ร้อยละ	หมายเหตุ
๙	๑) อำเภอห้วยแถลง ๒) อำเภอจักราช ๓) อำเภอชุมพวง (เฉพาะ) ตำบลโนนตูม และตำบลตลาดไทร	๗๖,๐๓๑ ๗๑,๔๕๒ ๑๙,๖๒๖  รวม ๑๖๗,๑๐๙	๓,๐๓๘	๑.๘๕	
๑๐	๑) อำเภอโชคชัย ๒) อำเภอครบุรี (ยกเว้น) ตำบลมาบตะโกเอน ตำบลตะแบกบาน ตำบลลำเพี้ยก ตำบลโคกกระชาย และ ตำบลสระวานพระยา ๓) อำเภอเฉลิมพระเกียรติ (เฉพาะ) ตำบลหนองงูเหลือม ตำบลพระพุทธร และตำบลหนองยาง	๘๓,๕๑๖ ๖๑,๕๕๙  ๒๓,๐๔๐  รวม ๑๖๘,๑๑๕	๔,๐๔๔	๒.๔๖	
๑๑	๑) อำเภอหนองบุญมาก ๒) อำเภอเสิงสาง ๓) อำเภอครบุรี (เฉพาะ) ตำบลมาบตะโกเอน ตำบลตะแบกบาน ตำบลลำเพี้ยก ตำบลโคกกระชาย และตำบลสระวานพระยา	๖๐,๕๕๐ ๗๐,๐๓๓ ๓๔,๓๖๕  รวม ๑๖๔,๙๔๘	๘๗๗	๐.๕๓	
๑๒	๑) อำเภอปักธงชัย ๒) อำเภอวังน้ำเขียว	๑๑๕,๖๖๗ ๔๕,๕๗๘ รวม ๑๖๑,๒๔๕	-๒,๘๒๖	-๑.๗๒	
๑๓	๑) อำเภอสีคิ้ว ๒) อำเภอปากช่อง (เฉพาะ) ตำบลวังไทร ตำบลคลองม่วง ตำบลวังกะทะ และตำบลโป่งตาลอง	๑๒๓,๙๐๒ ๓๖,๙๓๗ รวม ๑๖๐,๘๓๙	-๓,๒๓๒	-๑.๙๗	

เขตเลือกตั้งที่	พื้นที่ประกอบด้วย	จำนวนราษฎร ในเขตเลือกตั้ง (คน)	ผลต่าง จากจำนวน เฉลี่ยราษฎร ต่อ ส.ส. ๑ คน ในจังหวัด	คิดเป็น ร้อยละ	หมายเหตุ
๑๔	๑) อำเภอปากช่อง (ยกเว้น) ตำบลวังไทร ตำบลคลองม่วง ตำบลวังกะทะ และตำบลโป่งตาลอง	๑๕๙,๓๓๒	-๔,๗๓๙	-๒.๘๙	
๑๕	๑) อำเภอด่านขุนทด ๒) อำเภอเทพารักษ์ ๓) อำเภอพระทองคำ (เฉพาะ) ตำบลห้วยผึ้ง และตำบลมาบกราด	๑๒๘,๔๔๐ ๒๕,๓๓๖ ๑๖,๑๘๑ <b>รวม ๑๖๙,๙๕๗</b>	๕,๘๘๖	๓.๕๙	
๑๖	๑) อำเภอคง ๒) อำเภอขามสะแกแสง ๓) อำเภอบ้านเหลื่อม ๔) อำเภอพระทองคำ (ยกเว้น) ตำบลห้วยผึ้ง และตำบลมาบกราด	๗๘,๙๑๙ ๔๒,๘๒๔ ๒๐,๕๓๔ ๒๔,๓๙๗ <b>รวม ๑๖๖,๖๗๑</b>	๒,๖๐๐	๑.๕๘	

**เหตุผลประกอบการเสนอแนะการแบ่งเขตเลือกตั้ง**

**ข้อดี**

๑. พื้นที่ของเขตเลือกตั้งติดต่อกัน และส่วนใหญ่เคยอยู่ในเขตเลือกตั้งเดียวกัน
๒. มีความสะดวกในการคมนาคม
๓. คล้ายรูปแบบที่ ๑ แต่ปรับเขต ๕ เขต ๑๐ และ เขต ๑๖
๔. ผลต่างจำนวนราษฎรไม่เกินร้อยละสิบของจำนวนเฉลี่ยต่อสมาชิกสภาผู้แทนราษฎรหนึ่งคนในจังหวัด
๕. มีผลต่างระหว่างเขตเลือกตั้ง มากที่สุดร้อยละ ๓.๕๙ และน้อยที่สุดร้อยละ -๒.๘๙
๖. สรุปลดต่างระหว่างเขตเลือกตั้งเท่ากับ ๖.๔๘

**ข้อเสีย**

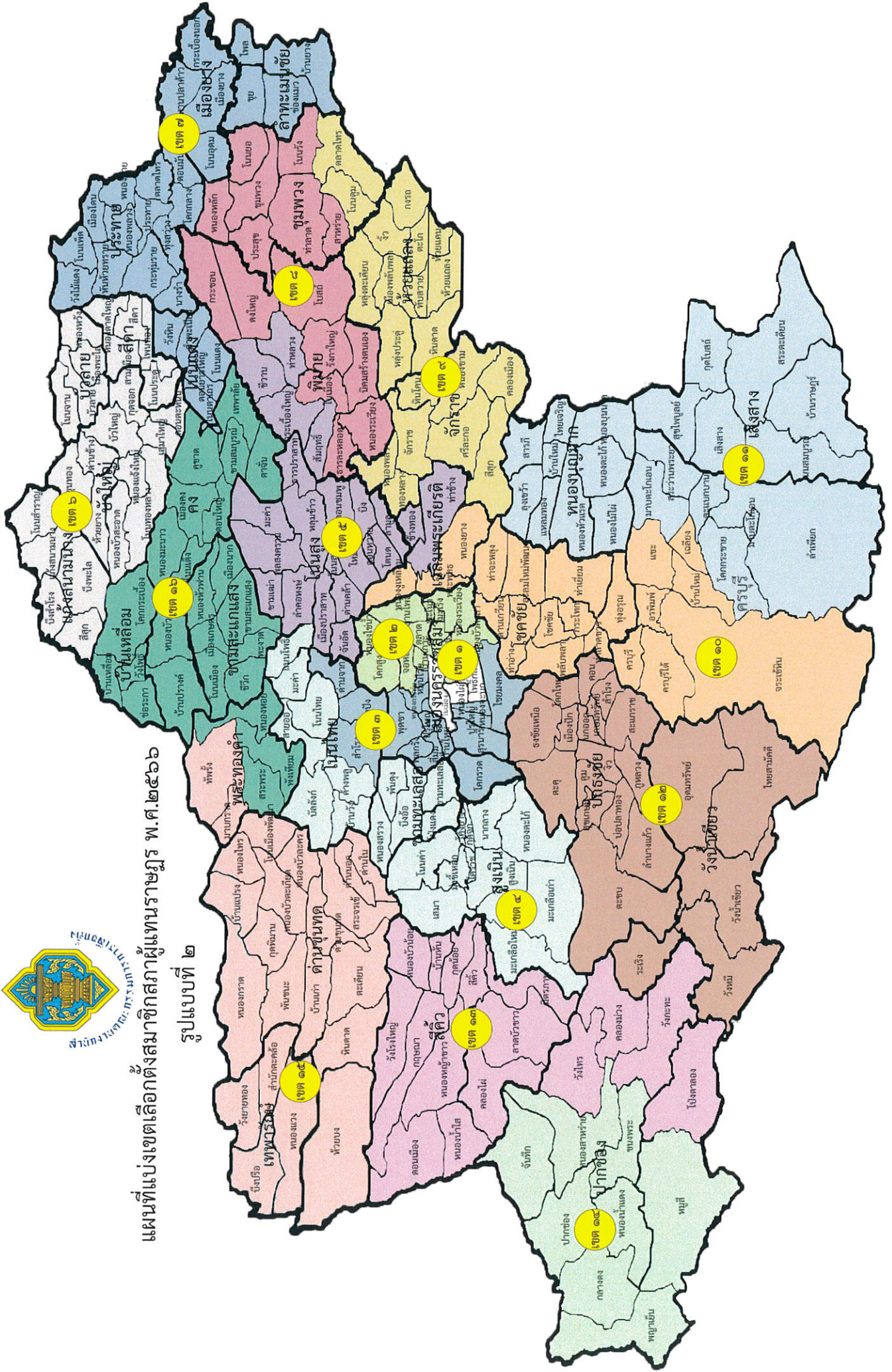
แบ่งพื้นที่อำเภอจำนวน ๘ อำเภอ



สำนักงานคณะกรรมการการเลือกตั้ง  
กระทรวงยุติธรรม

# แผนที่แบ่งเขตเลือกตั้งสมาชิกสภาผู้แทนราษฎร พ.ศ.๒๕๖๖

## รูปแบบที่ ๒



เอกสารแนบท้ายประกาศ

จำนวนราษฎรในแต่ละเขตเลือกตั้งของจังหวัดนครราชสีมา

จำนวนราษฎรทั้งหมด ๒,๖๒๕,๑๓๙ คน

จำนวนเฉลี่ยราษฎรต่อสมาชิกสภาผู้แทนราษฎร ๑ คน ในจังหวัดนครราชสีมา เท่ากับ ๑๖๔,๐๗๑ คน

รูปแบบที่ ๓

เขตเลือกตั้งที่	พื้นที่ประกอบด้วย	จำนวนราษฎร ในเขตเลือกตั้ง (คน)	ผลต่าง จากจำนวน เฉลี่ยราษฎร ต่อ ส.ส. ๑ คน ในจังหวัด	คิดเป็น ร้อยละ	หมายเหตุ
๑	อำเภอเมืองนครราชสีมา (เฉพาะ) ตำบลในเมือง ตำบลโพธิ์กลาง และ ตำบลหนองไผ่ล้อม	๑๖๑,๖๙๓	-๒,๓๗๘	-๑.๔๕	
๒	อำเภอเมืองนครราชสีมา (เฉพาะ) ตำบลบ้านโพธิ์ ตำบลจอหอ ตำบลตลาด ตำบลมะเร็ง ตำบลหมื่นไวย ตำบลบ้านเกาะ ตำบลหนองกระทุ่ม ตำบลหนอง ไช้ना ตำบลหนองบัวศาลา ตำบลไชยมงคล และตำบลหัวทะเล	๑๖๖,๒๙๕	๒,๒๒๔	๑.๓๕	
๓	๑) อำเภอสูงเนิน (ยกเว้น) ตำบลมะเกลือใหม่ ๒) อำเภอเมืองนครราชสีมา (เฉพาะ) ตำบลโคกกรวด ตำบลบ้านใหม่ ตำบลสุรนารี ตำบลปรุใหญ่ และตำบลหนองจะบก	๗๖,๘๔๑ ๘๗,๘๓๖ รวม ๑๖๔,๖๗๗	๖๐๖	๐.๓๗	
๔	๑) อำเภอโนนไทย (ยกเว้น) ตำบลบัลลังก์ ๒) อำเภอขามทะเลสอ ๓) อำเภอเมืองนครราชสีมา (เฉพาะ) ตำบลโคกสูง ตำบลพลกรัง ตำบลพุดซา และตำบลสีมม	๖๒,๖๗๘ ๓๐,๒๖๙ ๓๓,๒๗๐	-๒,๑๗๐	-๑.๓๒	

เขต เลือกตั้งที่	พื้นที่ประกอบด้วย	จำนวนราษฎร ในเขตเลือกตั้ง (คน)	ผลต่าง จากจำนวน เฉลี่ยราษฎร ต่อ ส.ส. ๑ คน ในจังหวัด	คิดเป็น ร้อยละ	หมายเหตุ
๔	๔) อำเภอโนนสูง (เฉพาะ) ตำบลด่านคล้า และตำบลจันอัด ๕) อำเภอขามสะแกแสง (เฉพาะ) ตำบลขามสะแกแสง ตำบลชีวีค และตำบลพะวงด	๑๓,๔๙๑  ๒๒,๑๙๓  รวม ๑๖๑,๙๐๑	-๒,๑๗๐	-๑.๓๒	
๕	๑) อำเภอพิมาย (เฉพาะ) ตำบลสัมฤทธิ์ ตำบลกระเบื้องใหญ่ ตำบลธารละหลอด ๒) อำเภอโนนสูง (ยกเว้น) ตำบลด่านคล้า และตำบลจันอัด ๓) อำเภอเฉลิมพระเกียรติ	๑๙,๕๗๓  ๑๑๐,๗๔๐  ๓๖,๐๑๑ รวม ๑๖๖,๓๒๔	๒,๒๕๓	๑.๓๗	
๖	๑) อำเภอบัวใหญ่ ๒) อำเภอแก้งสนามนาง ๓) อำเภอสีดา ๔) อำเภอบัวลาย	๘๐,๖๐๗ ๓๖,๔๗๔ ๒๓,๕๙๕ ๒๓,๘๑๕ รวม ๑๖๔,๔๙๑	๔๒๐	๐.๒๕	
๗	๑) อำเภอประทาย ๒) อำเภอโนนแดง ๓) อำเภอพิมาย (เฉพาะ) ตำบลในเมือง ตำบลนิคมสร้าง ตนเอง ตำบลหนองระเวียง ตำบลท่าหลวง ตำบลรังกาใหญ่ และตำบลชีวาน	๗๖,๘๔๓ ๒๕,๐๐๐ ๖๙,๑๙๐  รวม ๑๗๑,๐๓๓	๖,๙๖๒	๔.๒๔	

เขต เลือกตั้งที่	พื้นที่ประกอบด้วย	จำนวนราษฎร ในเขตเลือกตั้ง (คน)	ผลต่าง จากจำนวน เฉลี่ยราษฎร ต่อ ส.ส. ๑ คน ในจังหวัด	คิดเป็น ร้อยละ	หมายเหตุ
๘	๑) อำเภอเมืองยาง ๒) อำเภอลำทะเมนชัย ๓) อำเภอชุมพวง (ยกเว้น) ตำบลโนนตูม และตำบลลาดไทร ๔) อำเภอพิมาย (เฉพาะ) ตำบลโบสถ์ ตำบลกระชอน และตำบลดงใหญ่	๒๗,๖๖๐ ๓๒,๕๐๔ ๖๒,๗๓๐  ๓๘,๓๕๗  รวม ๑๖๑,๒๕๑	-๒,๘๒๐	-๑.๗๒	
๙	๑) อำเภอห้วยแถลง ๒) อำเภอจักราช ๓) อำเภอชุมพวง (เฉพาะ) ตำบลโนนตูม และตำบลลาดไทร	๗๖,๐๓๑ ๗๑,๔๕๒ ๑๙,๖๒๖  รวม ๑๖๗,๑๐๙	๓,๐๓๘	๑.๘๕	
๑๐	๑) อำเภอโชคชัย ๒) อำเภอหนองบุญมาก ๓) อำเภอเมืองนครราชสีมา (เฉพาะ) ตำบลหนองระเวียง และตำบลพะเนา	๘๓,๕๑๖ ๖๐,๕๕๐ ๑๘,๕๓๕  รวม ๑๖๒,๖๐๑	-๑,๔๗๐	-๐.๘๙	
๑๑	๑) อำเภอครบุรี ๒) อำเภอเสิงสาง	๙๕,๙๒๔ ๗๐,๐๓๓  รวม ๑๖๕,๙๕๗	๑,๘๘๖	๑.๑๕	
๑๒	๑) อำเภอปักธงชัย ๒) อำเภอวังน้ำเขียว	๑๑๕,๖๖๗ ๔๕,๕๗๘  รวม ๑๖๑,๒๔๕	-๒,๘๒๖	-๑.๗๒	
๑๓	อำเภอปากช่อง (ยกเว้น) ตำบลจันทน์ทิพย์ และตำบลคลองม่วง	๑๖๘,๐๘๔	๔,๐๑๓	๒.๔๔	



เขตเลือกตั้งที่	พื้นที่ประกอบด้วย	จำนวนราษฎร ในเขตเลือกตั้ง (คน)	ผลต่าง จากจำนวน เฉลี่ยราษฎร ต่อ ส.ส. ๑ คน ในจังหวัด	คิดเป็น ร้อยละ	หมายเหตุ
๑๔	๑) อำเภอปากช่อง (เฉพาะ) ตำบลจันทึก และตำบลคลองม่วง ๒) อำเภอสูงเนิน (เฉพาะ) ตำบลมะเกลือใหม่ ๓) อำเภอสีคิ้ว	๒๘,๑๘๕  ๘,๑๙๑  ๑๒๓,๙๐๒ <b>รวม ๑๖๐,๒๗๘</b>	-๓,๗๙๓	-๒.๓๑	
๑๕	๑) อำเภอด่านขุนทด ๒) อำเภอเทพารักษ์ ๓) อำเภอโนนไทย (เฉพาะ) ตำบลปลีลังกา	๑๒๘,๔๔๐ ๒๕,๓๓๖ ๗,๗๖๕ <b>รวม ๑๖๑,๕๔๑</b>	-๒,๕๓๐	-๑.๕๔	
๑๖	๑) อำเภอขามสะแกแสง (เฉพาะ) ตำบลโนนเมือง ตำบลเมืองนาท ตำบลหนองหัวฟาน และตำบลเมืองเกษตร ๒) อำเภอกง ๓) อำเภอบ้านเหลื่อม ๔) อำเภอพระทองคำ	๒๐,๖๓๑  ๗๘,๙๑๖ ๒๐,๕๓๔ ๔๐,๕๗๘ <b>รวม ๑๖๐,๖๕๙</b>	-๓,๔๑๒	-๒.๐๘	

**เหตุผลประกอบการเสนอแนะการแบ่งเขตเลือกตั้ง**

**ข้อดี**

๑. พื้นที่ของเขตเลือกตั้งติดต่อกัน และส่วนใหญ่เคยอยู่ในเขตเลือกตั้งเดียวกัน
๒. มีความสะดวกในการคมนาคม
๓. ผลต่างจำนวนราษฎรไม่เกินร้อยละสิบของจำนวนเฉลี่ยต่อสมาชิกสภาผู้แทนราษฎรหนึ่งคนในจังหวัด
๔. มีผลต่างระหว่างเขตเลือกตั้ง มากที่สุดร้อยละ ๔.๒๔ และน้อยที่สุดร้อยละ -๒.๓๑
๕. สรุปลผลต่างระหว่างเขตเลือกตั้งมากที่สุดเท่ากับ ๖.๕๕

**ข้อเสีย**

แบ่งพื้นที่อำเภอจำนวน ๘ อำเภอ



แบบรับฟังความคิดเห็น  
เกี่ยวกับรูปแบบการแบ่งเขตเลือกตั้งสมาชิกสภาผู้แทนราษฎรจังหวัดนครราชสีมา

๑. ผู้แสดงความคิดเห็น

- ประชาชน  
ชื่อ ชื่อสกุล.....  
ที่อยู่.....  
หมายเลขโทรศัพท์ติดต่อ.....
- พรรคการเมือง.....  
สาขาพรรคลำดับที่.....ที่ตั้ง.....
- อื่นๆ (เช่น สมาคม ชมรม องค์กรเอกชน).....

๒. ความคิดเห็นเกี่ยวกับรูปแบบการแบ่งเขตเลือกตั้ง

๒.๑ เห็นด้วย (ระบุได้ ๑ รูปแบบ)

- รูปแบบที่ ๑  
เนื่องจาก.....
- รูปแบบที่ ๒  
เนื่องจาก.....
- รูปแบบที่ ๓  
เนื่องจาก.....

ลงชื่อ .....

หมายเหตุ กรุณาส่งความคิดเห็นและข้อเสนอแนะ ให้สำนักงานคณะกรรมการการเลือกตั้งประจำ  
จังหวัดนครราชสีมา เลขที่ ๕๕๕ หมู่ที่ ๑๕ ตำบลจอหอ อำเภอเมืองนครราชสีมา จังหวัดนครราชสีมา  
๓๐๐๐๐ ภายในวันที่ ๑๓ มีนาคม ๒๕๖๖

**แบบรับฟังความคิดเห็น**  
**เกี่ยวกับการแบ่งเขตเลือกตั้งสมาชิกสภาผู้แทนราษฎรจังหวัดนครราชสีมา**  
**กรณีไม่เห็นด้วยทั้ง ๓ รูปแบบ และขอเสนอความคิดเห็นตามข้อ ๓ ดังนี้**

**๓. ข้อเสนอแนะ**

ข้าพเจ้า มีข้อเสนอแนะเกี่ยวกับการแบ่งเขตเลือกตั้งของจังหวัดนครราชสีมา ดังนี้

เขตเลือกตั้งที่	พื้นที่ประกอบด้วย	จำนวนราษฎรในเขตเลือกตั้ง	ผลต่างของจำนวนราษฎรจากค่าเฉลี่ย*	เหตุผลประกอบการเสนอแนะการแบ่งเขตเลือกตั้ง
๑.....				
.....				
๑๖				

**หมายเหตุ** ๑. หลักเกณฑ์ในการแบ่งเขตเลือกตั้งซึ่งพื้นที่ของเขตเลือกตั้งแต่ละเขตให้ติดต่อกันและต้องจัดให้มีจำนวนราษฎรในแต่ละเขตเลือกตั้งใกล้เคียงกัน ดังนี้

๑.๑ ให้รวมอำเภอต่างๆ เป็นเขตเลือกตั้ง โดยคำนึงถึงพื้นที่ที่ติดต่อกันใกล้เคียงกัน ความสะดวกในการคมนาคมระหว่างกัน และการเคยอยู่ในเขตเลือกตั้งเดียวกัน ถ้าการรวมอำเภอจะทำให้มีจำนวนราษฎรมีจำนวนมากหรือน้อยเกินไป ให้แยกตำบลของอำเภอออกเพื่อให้ได้จำนวนราษฎรพอเพียงสำหรับการเป็นเขตเลือกตั้ง แต่จะแยกหรือรวมเฉพาะบางส่วนของตำบลไม่ได้

๑.๒ ในกรณีที่การกำหนดพื้นที่ตามข้อ ๑.๑ จะทำให้จำนวนราษฎรในแต่ละเขตเลือกตั้งมีจำนวนไม่ใกล้เคียงกัน ให้ดำเนินการแบ่งเขตเลือกตั้งตามสภาพของชุมชนที่ราษฎรมีการติดต่อกันเป็นประจำในลักษณะที่เป็นชุมชนเดียวกันหรือใกล้เคียงกันตามสภาพการเดินทางติดต่อกันได้โดยสะดวก โดยจะต้องทำให้จำนวนราษฎรมีจำนวนใกล้เคียงกันมากที่สุด

๑.๓ เปิดโอกาสให้พรรคการเมืองและประชาชนมีส่วนร่วมแสดงความคิดเห็นเพื่อประกอบการพิจารณาเกี่ยวกับการแบ่งเขตเลือกตั้ง

๒. กรุณาส่งความคิดเห็นและข้อเสนอแนะ ให้สำนักงานคณะกรรมการการเลือกตั้งประจำจังหวัดนครราชสีมา เลขที่ ๕๕๕ หมู่ที่ ๑๕ ตำบลจอหอ อำเภอเมืองนครราชสีมา จังหวัดนครราชสีมา ๓๐๐๐๐ ภายในวันที่ ๑๓ มีนาคม ๒๕๖๖